DIRECCION GENERAL DEL CATASTRO

MINISTERIO DE HACIENDA

GERENCIA TERRITORIAL DE OURENSE

CATASTRO DE RUSTICA

PARCELAS DESPLAZADAS

Parcela	Lado	Parcela	Lado	Parcela	Lado	Parcela	Lado	Parcela	Lado
37	29	632	99						
75	656	633	683						
143	367	654	491						
205	197	655	76						
229	220	683	429						
233	226	684	564						
240	213	685	232						
297	256	1500	267						
284	256	1501	452						
341	311	1502	369						
344	511	1505	24						
367	152								
470	646								
511	344								
538	510								
545	333								
548	522								
631	577								

RENOVACION SOBRE ORTOFOTO
Números:

E2 0225 72 72

E2 0225 74 72

Anuncio exposicion pública B.O.P.del 4 / Julio / 2005
Expediente:02.RU.04.RE.282.E

HISTORICO: Fotos catastro año 1959
Números: 57, 58, 59, 60, 65

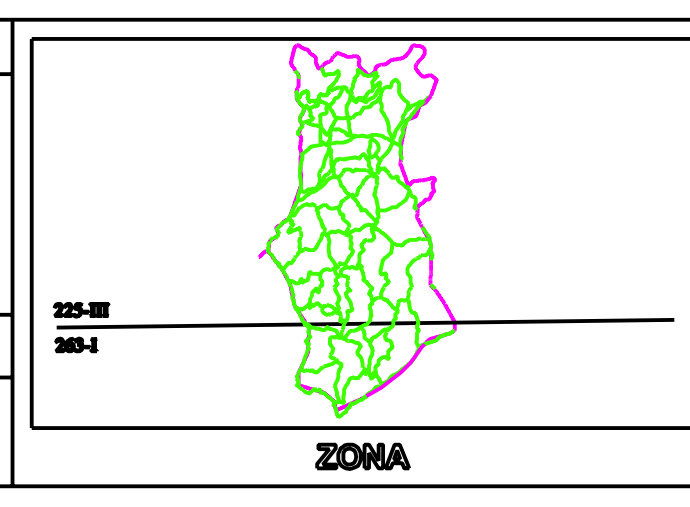

ZONA

CROQUIS DE SITUACION

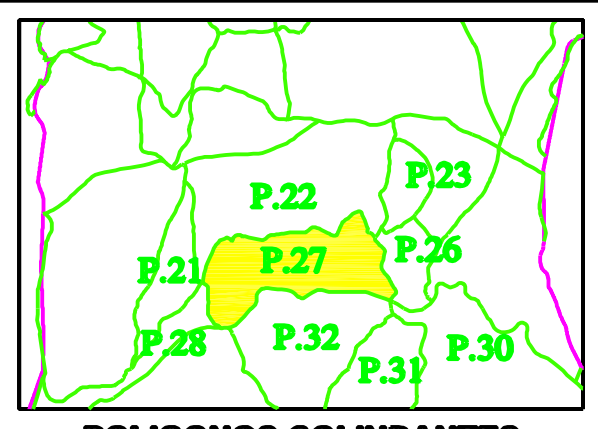

POLIGONOS COLINDANTES

TERMINO MUNICIPAL DE GOMESENDE

PLANO PARCELARIO
Escala 1:2.000

ESCALA GRAFICA
20 0 20 50 100

El Ingeniero - Director de los Trabajos

Fdo.:D.Ramón Rodríguez Rodríguez
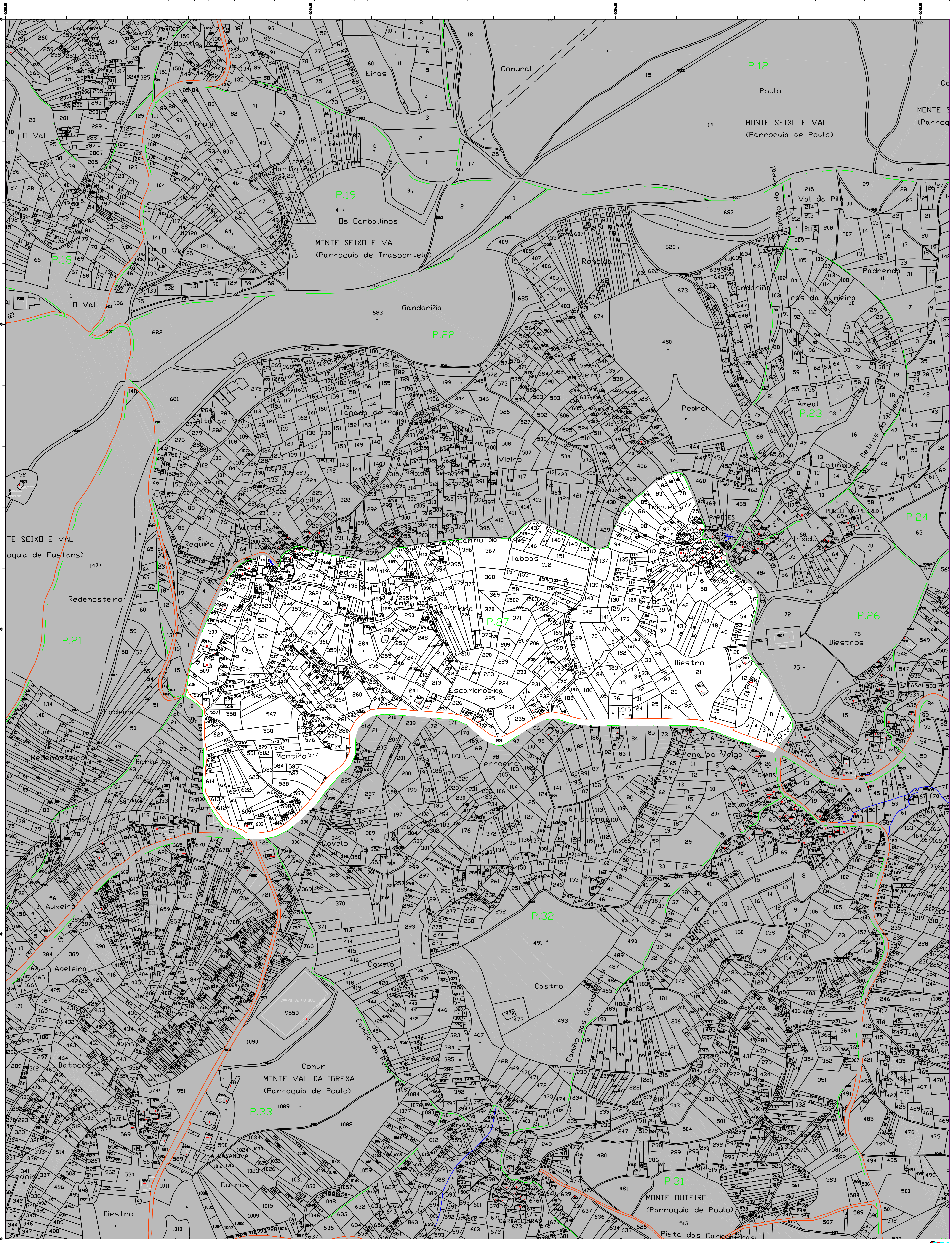
Polígono	Hoja	Observaciones
27	1/1	Fecha: Diciembre de 2005